

Strategický rozvojový dokument

OBCE RADŇOVICE



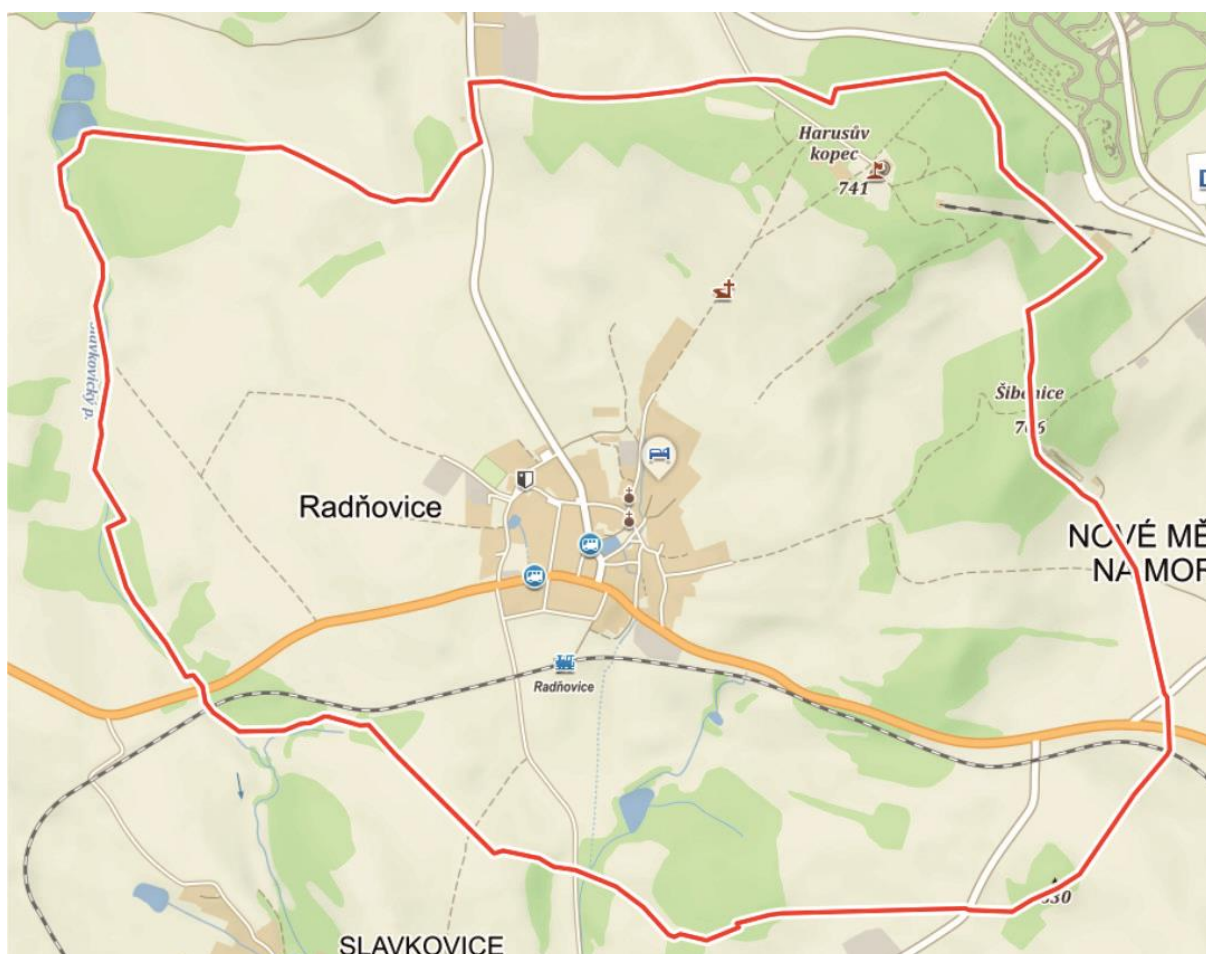


OBEC RADŇOVICE – ZÁKLADNÍ ÚDAJE

Obec Radňovice je malebná vesnička nacházející se v Kraji Vysočina na spojnici dvou měst Nového Města na Moravě a Žďáru nad Sázavou. Obcí prochází silnice I/19. První písemná zmínka o obci pochází již z roku 1269. Novodobá historie se začala psát dne 1.7.1990, kdy obec znovu nabyla samostatnosti. V obci se nachází Základní a mateřská škola a prodejna smíšeného zboží. Větší část obce se nachází v CHKO Žďárské vrchy.

Základní data:

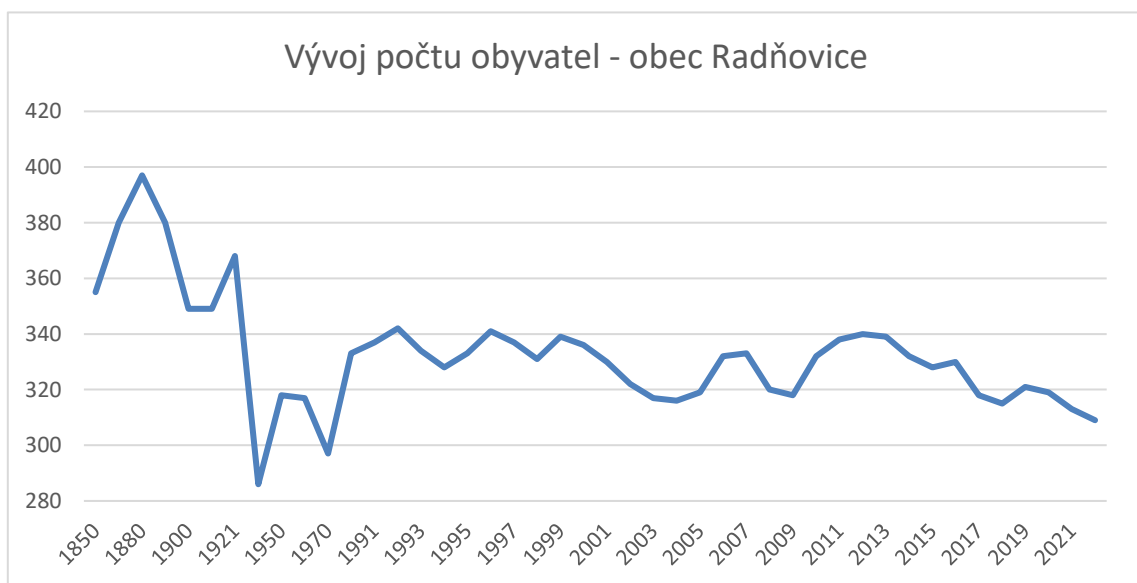
Rozloha	386,76 ha
Nadmořská výška	627 m.n.m.
Zeměpisná šířka	49° 33' 54"
Zeměpisná délka	16° 2' 8"
Počet obyvatel	319 (září 2022)





Demografický vývoj počtu obyvatel

Rok	1850	1869	1880	1890	1900	1910	1921	1930	1950	1961	1970
Počet obyvatel	355	380	397	380	349	349	368	286	318	317	297
Rok	1980	1991	1992	1993	1994	1995	1996	1997	1998	1999	2000
Počet obyvatel	333	337	342	334	328	333	341	337	331	339	336
Rok	2001	2002	2003	2004	2005	2006	2007	2008	2009	2010	2011
Počet obyvatel	330	322	317	316	319	332	333	320	318	332	338
Rok	2012	2013	2014	2015	2016	2017	2018	2019	2020	2021	2022
Počet obyvatel	340	339	332	328	330	318	315	321	319	313	309



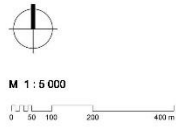
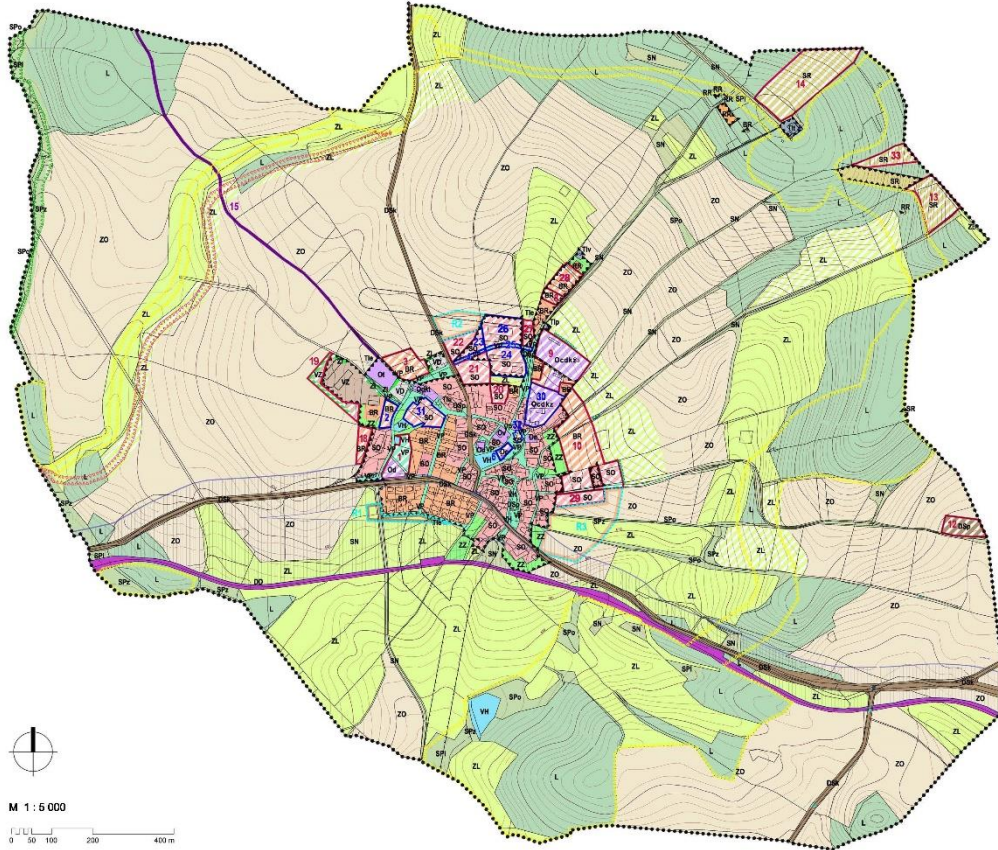
Vývojový trend počtu obyvatel není příznivý. V následujících letech by se měli pozitivně projevit opatření přijatá v předchozích letech. Zejména pak opatření plynoucí ze změny územního plánu obce č. 1 schválené v roce 2018. Předpoklad vývoje počtu obyvatel do 5 let znovu dosáhnout počtu cca 330 obyvatel.



OBEC RADŇOVICE

Radňovice 61, 592 31 Nové Město na Moravě

Územní plán obce



LEGENDA :

PLOCHY S ROZLIČNÝM ZPŮSOBEM VYUŽITÍ	
Grafická zjednodušená označení	název
	Plochy bydlení v rodinných domech (BR)
	Plochy bydlení v bytových domech (BD)
	Plochy rekreační rodinné (RR)
	Plochy občanského vybavení (O) a veřejné prostranství s administrativní a kulturní a společenská zařízení b občanské vybavení a veřejné prostranství s kulturní a společenská zařízení c veřejné prostranství s administrativní a kulturní a společenská zařízení d veřejné prostranství s administrativní a kulturní a společenská zařízení e veřejné prostranství s administrativní a kulturní a společenská zařízení
	Plochy veřejných prostranství (VP)
	Plochy smíšené obytné (DO)
	Plochy dopravní infrastruktury drážní (DD)
	Plochy dopravní infrastruktury silniční (DS) k pozemní komunikaci p doprovod v síti
	Plochy technické infrastruktury (TI) a zřizování elektrické energie p zřizování systémů elektrického napájení v zřizování sítě
	Plochy výroby zemědělské (VZ)
	Plochy výroby drobné (VD)
	Plochy sportovního rekreační (SR)
	Plochy zeleně izolační (Z)
	Plochy vodní a vodohospodářské (VH)

Grafická zjednodušená označení	název
	Plochy zemědělské - orná půda (ZO)
	Plochy zemědělské - trvalé travní porosty (ZL)
	Plochy zemědělské - zahrady a sady (ZZ)
	Plochy lesní (L)
	Plochy smíšené nezast. území přírodní (SP) I na pozemcích PUPFL II na pozemcích ostatní plochy III na pozemcích ZP
	Plochy smíšené nezastavěného území (SN)
	HRANICE A KORIDORY
	Hranice územní
	Hranice funkčního území
	Hranice zastavěného území k 31.12.2016
	Hranice zastavěných ploch
	Hranice přestavbových ploch
	Hranice ostatních ploch se změnou v území
	Hranice plochy územní rezervy
	Koridor první ÚSES (funkčních)
	Koridor první ÚSES (základně funkčních)
	Koridor první ÚSES (nefunkčních)
	Koridory rozvoje technické infrastruktury navrhovaný upravených křižová doprovodná sítě infrastruktury dle ZÚR kraje Vysočina

ZÁZNAM O ÚČINNOSTI

Projednatel: Městský úřad Nové Město na Moravě, odbor stavební a životního prostředí	
Opovědná úroveň: osoba pořizovatel: Jméno: Ing. arch. Josef Čížek Funkce: úředník na Úseku územního plánování	
Podpis:	
Správní orgán který vydal: Změnu č. 1 ÚP Radňovice	Zastupitelstvo obce Radňovice
Prohlašuje šlo o poslední změny: 1	
Datum nabytí účinnosti změny č.1:	otisk úředního razítka

Územní plán Radňovice
úplné znění po vydání Změny č. 1
02 - hlavní výkres



Budovy v majetku obce Radňovice

- Čekárna u silnice I/19
- Hasičská zbrojnice
- Kulturní dům
- Obecní dům
- Studna - ATS
- Škola
- Vodojem
- Zvonička

Ostatní stavby v majetku obce Radňovice

- Dětské hřiště
- Dětské hřiště - školní
- Kříž u č.p. 22
- Kříž u č.p. 4
- Kříž u zvoničky
- Křížová cesta
- Pergola - školní
- Pomník obětem I.sv války
- Požární nádrž
- Sklad SDH
- Víceúčelové hřiště

Podíly obce ve společnostech

IČO	NÁZEV	PODÍL v %
75023881	ZŠ a MŠ Radňovice	100 %
70934258	Mikroregion Novoměstsko	2,88 %
64259773	LDO Příbyslav	0,99 %
75130165	SMS ČR	0,05 %
43383513	SVaK Žďársko	0,01 %



PLÁN ČINNOSTI ZASTUPITELSTVA OBCE RADŇOVICE

Zastupitelstvo obce v tomto strategickém dokumentu určuje priority zaměření, které vyplývají z potřeb a aktivit navržených občany v anketě a diskutovanými na zasedáních zastupitelstva obce Radňovice. Neobsahuje drobné opravy majetku obce, ale spíše větší cíle, které vyžadují strategické plánování. Neklade si za cíl dopodrobna popsat jednotlivé projekty, ale spíše vyznačit mantinely kam by se měli ubírat jednotlivé investice obce.

Schválené priority zastupitelstva obce

Cyklostezka do Nového Města na Moravě

- Aktuální stav:
 - o zpravována projektová dokumentace
- Plán:
 - o výkup pozemků a stavební povolení
 - o realizace akce závisí na získání dotace

Změna územního plánu č. 2

- Aktuální stav:
 - o Příprava podkladů
 - o Realizace v návaznosti na vyhodnocení variant obchvatu obce

Kanalizace v obci

- Aktuální stav:
 - o Připravován projekt ve spolupráci s SVAK, podepsána smlouva na dokumentaci pro stavební povolení 6/2023, pro provádění stavby 12/2023,
- Plán:
 - o Realizace cca 2024-2025 v návaznosti na získání dotace

oprava obecních budov

Hasičská zbrojnice

- Aktuální stav:
 - o Připraven projekt na rekonstrukci
 - o Podaná žádost o dotaci
- Plán:
 - o realizace akce závisí na získání dotace

Zvonička

- Aktuální stav:
 - o Objekt potřebuje rekonstrukci
 - o Rekonstrukce závislá na případné stavbě nové kaple
- Plán:
 - o Rozhodnout co s ní

Škola

- Aktuální stav:
 - o Zpracován projekt pro provádění stavby
 - o Vydáno stavební povolení
- Plán:
 - o realizace akce závisí na získání dotace



Úprava návsi

- Aktuální stav:
 - Projekt zadán architektovi
 - Čeká se na projekt stavby kaple na návsi
- Plán:
 - realizace akce závisí na výstavbě kaple a její podoby

Dešťová kanalizace - západní část obce + směrem na Jiříkovice

- Aktuální stav:
 - Zpracován projekt
- Plán:
 - Postupná realizace v návaznosti na finanční možnosti obce a dohody s vlastníky pozemků
 - Je možné částečně spojit s výstavbou splaškové kanalizace, dle projektu

Vodovod - postupné opravy a rekonstrukce + zokruhování

- Aktuální stav:
 - Zokruhování – zadáno projektantovi
 - Čeká se na projekt kanalizace
- Plán:
 - Postupná realizace v návaznosti na finanční možnosti obce a získané dotace

Pokračovat v projektu obchvatu obce

- Aktuální stav:
 - ŘSD připravuje další variantu obchvatu a zkoumá ekonomiku stavby
- Plán:
 - V návaznosti na schválení nové podoby obchvatu zanést změnu do změny územního plánu obce Radňovice č. 2

Obnova obecních lesů

- Aktuální stav:
 - Těžba po kůrovcové kalamitě bude letos dokončena
- Plán:
 - Příprava ploch pro nové osázení a následně osázet

Oprava křížové cesty

- Aktuální stav:
 - Struha a posezení jsou nevyhovující
- Plán:
 - Rozhodnout o realizaci oprav a následně je provést

Zázemí na hřišti

- Aktuální stav:
 - Vydáno stavební povolení
 - Vybudované základy
- Plán:
 - Postupná realizace svépomocí za účasti SDH a SK



OBEC RADŇOVICE

Radňovice 61, 592 31 Nové Město na Moravě

Plán činnosti není omezen časově a v průběhu let prochází postupným vývojem, tak jak se mění jednotlivé priority a potřeby obce. Je postupně vyhodnocován a doplňován o další projekty. Realizace jednotlivých bodů je závislá na schválených rozpočtech obce.

Poslední aktualizace: 19.9.2022



Josef Dvořák
starosta obce Radňovice